


# Les informations

Départ place de la Halle à Maulévrier.  
Descendre vers la place du Château Colbert  
(château du 17ème siècle), passer en face la  
mairie devant l'espace Foulques Nerra  
(Syndicat d'Initiative & centr'Expo).



Emprunter la rue Stofflet, puis à gauche la rue  
Briançon pour arriver sur la route d'Yzernay.  
La suivre sur 150 m et tourner à droite. Suivre  
les fléchages pour traverser les deux espaces  
verts dans les lotissements et arriver par un  
petit escalier sur la route des aubiers. Prendre  
à gauche et suivre le trottoir pour entrer dans  
le lotissement du Val de Moine et reprendre la  
route des Aubiers jusqu'au carrefour de "La  
Touche richard".

Prendre à gauche, passer devant l'ancienne  
ferme précipitée jusqu'à la route d'Yzernay.  
Traverser cette route et emprunter le chemin  
qui passe derrière les terrains de football puis  
derrière les lotissements en traversant la route  
de Chanteloup. Avant la route de Vezins,  
prendre un petit chemin à gauche pour traverser  
le lotissement de la Haute Folie. Suivre le  
fléchage jusqu'à la route de Chanteloup et  
regagner le départ.

## Sites à découvrir... Maulévrier et ses environs

### Parc Oriental

Offrez-vous une visite riche d'exotisme, de mystère et de sérénité, dans le plus grand jardin japonais d'Europe. Une évocation du paradis...  
Exposition de bonsai, poterie artisanale, Bar restauration rapide.

### Château Colbert

Hôtel Restaurant - Jardins.  
Foulques Nerra, Colbert, Stofflet, Alexandre Marcel. Des grands noms qui ont fait l'histoire du château.

### Château de Touvois

Itinéraire Médiéval: Près de Maulévrier, la très ancienne demeure des Seigneurs de Touvois apparaît tel un témoin surgi du temps.

### L'Houmois

Camping - Gîtes - Chambres d'hôtes. Chez M. et Mme Beaudouin. 3 plans d'eau 5 ha - Pêche - Promenade en barque

### Château de la Frogerie


Chambres d'hôtes - Salons de réunions - Gîtes

### Château du Bois de Saint-Louis

"Charme et saveur d'antan"  
Goûters - Réceptions - Promenade dans le parc privé - Chambres d'hôtes - Petits déjeuners.

Pour tout renseignement, contacter le  
Syndicat d'Initiative de Maulévrier  
02 41 55 06 50

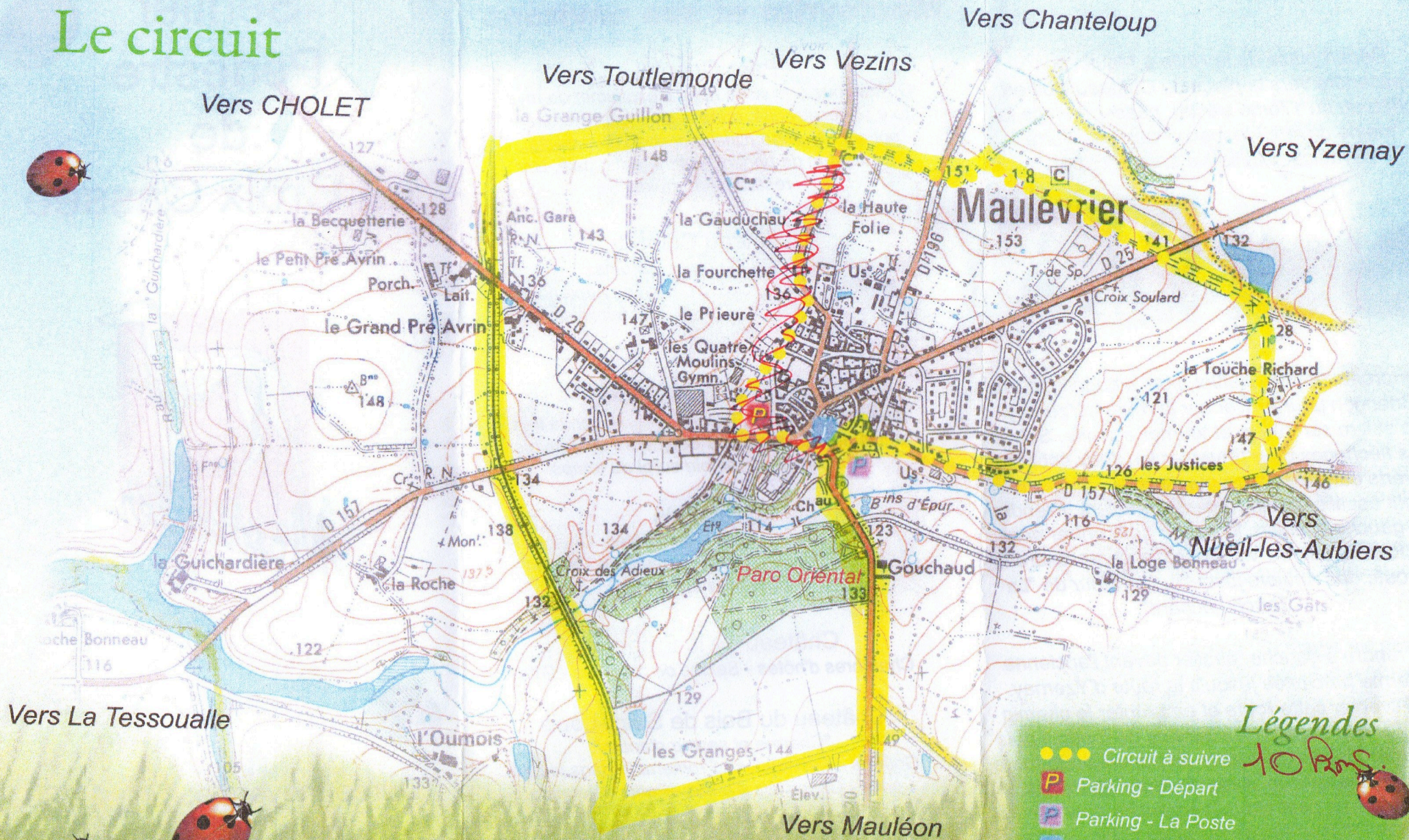
## Sentier Pédestre de La Croix Cassée



Durée moyenne: 1 h - 1h 30  
Longueur: 5 kms  
Balisage jaune / Circuit facile

# Sentier pédestre de La Croix Cassée ●●●

## Le circuit



**Légendes**  
*10 Ans*

- Circuit à suivre
- P** Parking - Départ
- P** Parking - La Poste
- I** Syndicat d'Initiative